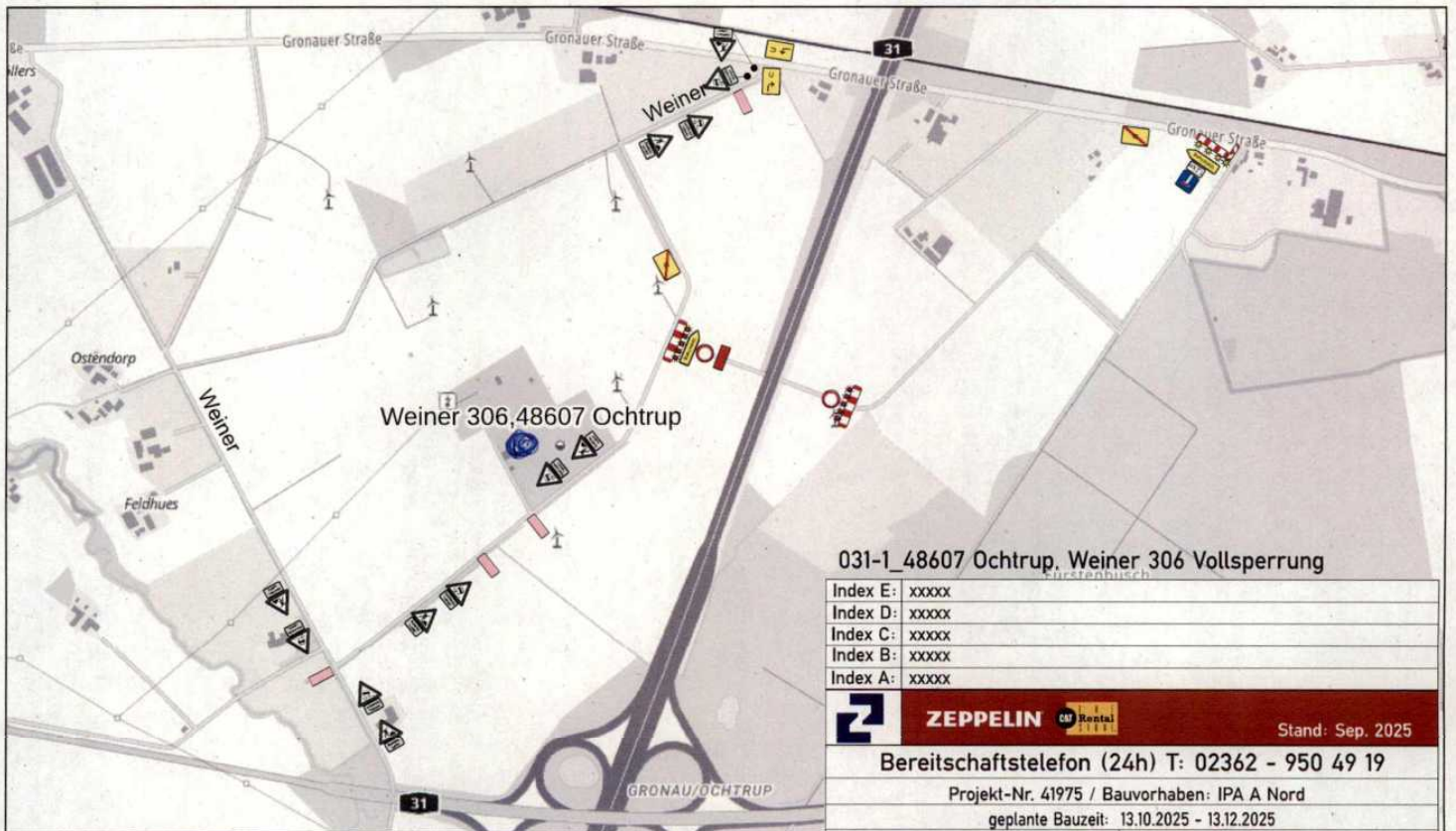


Ochtrup !  
Wester o



# 031-1\_48607 Ochtrup, Weiner 306 Vollsperrung

Index E:	xxxxx
Index D:	xxxxx
Index C:	xxxxx
Index B:	xxxxx
Index A:	xxxxx



Bereitschaftstelefon (24h) T: 02362 - 950 49 19

Projekt-Nr. 41975 / Bauvorhaben: IPA A Nord

geplante Bauzeit: 13.10.2025 - 13.12.2025

Verantwortlicher Bauleiter:	Verantwortlicher Verkehrssicherung:
Bogenstahl Bauunternehmen GmbH Neue Mühle 9, 48739 Legden Herr Markus Honekamp, 0151 / 58 25 00 19	Herr Demir Rudolf-Diesel-Str. 5, 46282 Dorsten Mobil.: 0170 / 333 55 83

## Zeppelin Baustellen- und Verkehrssicherung

Rudolf-Diesel-Straße 5 - 46282 Dorsten


T: 0 23 62 / 95 04 90 - F: 0 23 62 / 95 04 911





# Merkblatt Umleitungsbeschilderungen

## I. Plankarten

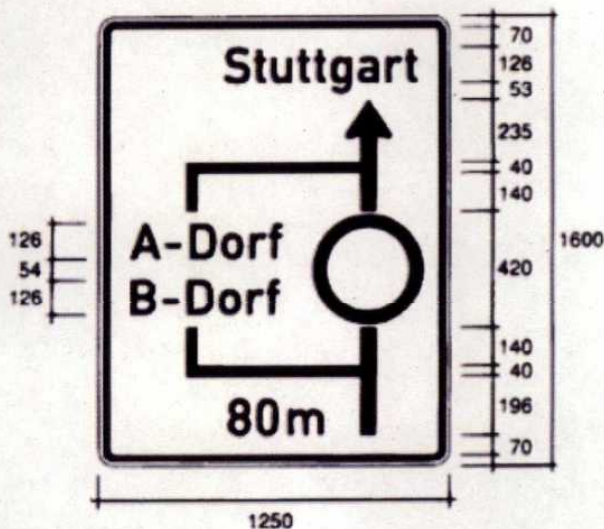


Alle Plankarten gliedern sich in 2 Teile:

Der obere Teil bezeichnet die Baumaßnahme und ist auf allen Tafeln gleich.

Der untere Teil zeigt die Verkehrsführung in einfacher aber verständlicher Form.


Bemaßung laut RUB:



## II. Beschilderung der Umleitungsstrecke


Bei der Ausweisung von Umleitungen ist auf eine Nummerierung zu verzichten. Stattdessen sind die Ziele in Klartext auf Zusatzzeichen oberhalb der Z 455 ff. anzugeben. Es sind vorzugsweise die Ziele der vorhandenen Wegweisung zu verwenden.

### Beispiele:




Bezogen auf Autobahnen sind die Zusatzzeichen blau, im untergeordneten Netz gelb und Hinweise auf Sonderziele sind weiß. Umleitungen für Rad- und Fußgängerverkehr sind in Schildergröße 1 auszuführen.

### Generell:



### In Kreisverkehren:



Grundsätzlich sind am Beginn der Umleitungsstrecke sowie bei Richtungswechseln 2 Ankündigungen vorzusehen. Entweder eine Plankarte und ein Z 455.1-11/21/31 oder ein Z 455.1-10/20 im Bereich des Vorwegweisers und ein Z 455.1-11/21 vor dem Richtungswechsel. In KVP in der Ausfahrt. Ohne Richtungswechsel ist eine Wiederholung nach längstens 2000 m erforderlich.